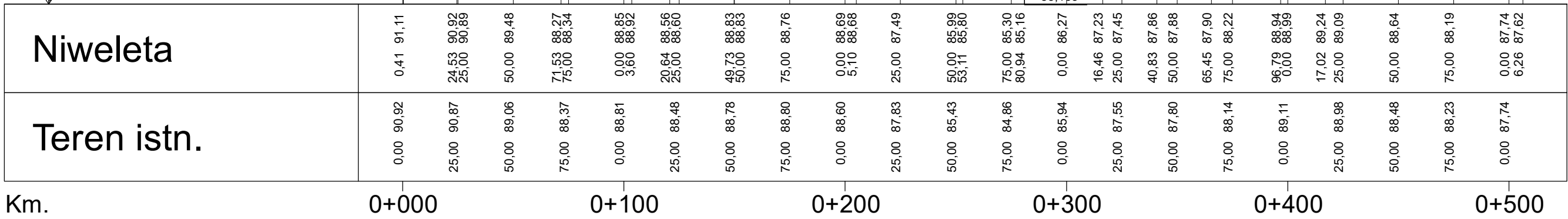
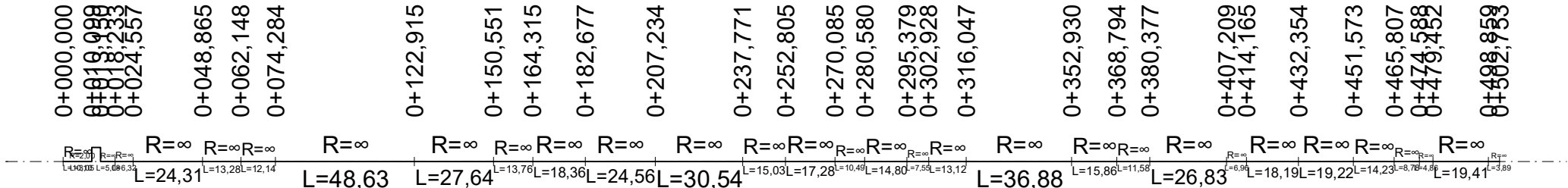


Skala: 1:2000/200
Poziom odniesienia: 83,00



ELEMENTY OSI W PLANIE



LEGENDA

- Nasyt
- Wykop

H= 1000 m
T= 13.750 m
f= 0.095 m
TS= 48.316 m
KM= 0+083.633

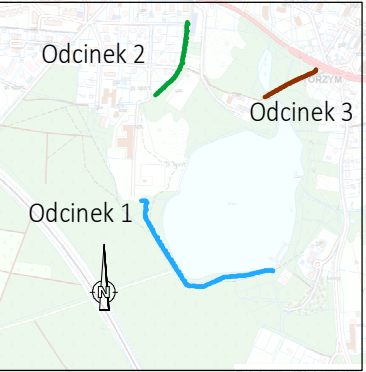
0.750%
27.330m

2.000%
83.633m

Najniższy / najwyższy punkt niwelety

Początek i koniec łuku pionowego

Załom niwelety z podaniem:
spadku i/lub wzniesienia w [%],
długości spadku i/lub wzniesienia,
promienia łuku, długości stycznej,
strzałki łuku, rzędnej załomu
i pikietażu



Niweleta poglądowa

ODC 1



Podmiejska 21a
66-400 Gorzów Wlkp.
Telefon (95) 720 86 95
Fax (95) 720 86 95

Inwestor: Urząd miejski TORZYM reprezentowana przez Burmistrza Miasta i Gminy Torzym
ul. Wojska Polskiego 32, 66-235 Torzym

Obiekt budowlany: Budowa ścieżek kanalizujących ruch turystyczny
w ramach zadania: budowa ścieżek pieszo-rowerowych nad jeziorem Ilno w m. Torzym

Tytuł rysunku: Przekrój podłużny		Skala: 1:2000/200	
Projektant:	mgr inż. Arkadiusz Sałata Uprawnienia budowlane nr LBS/0034/PWOD/12	2025-06-26 data	
Projektant:		2025-06-26 data	
Rodzaj opracowania: Koncepcja	Branża: Drogowa	Nr rysunku: D-4.1	Nr arkusza: 1